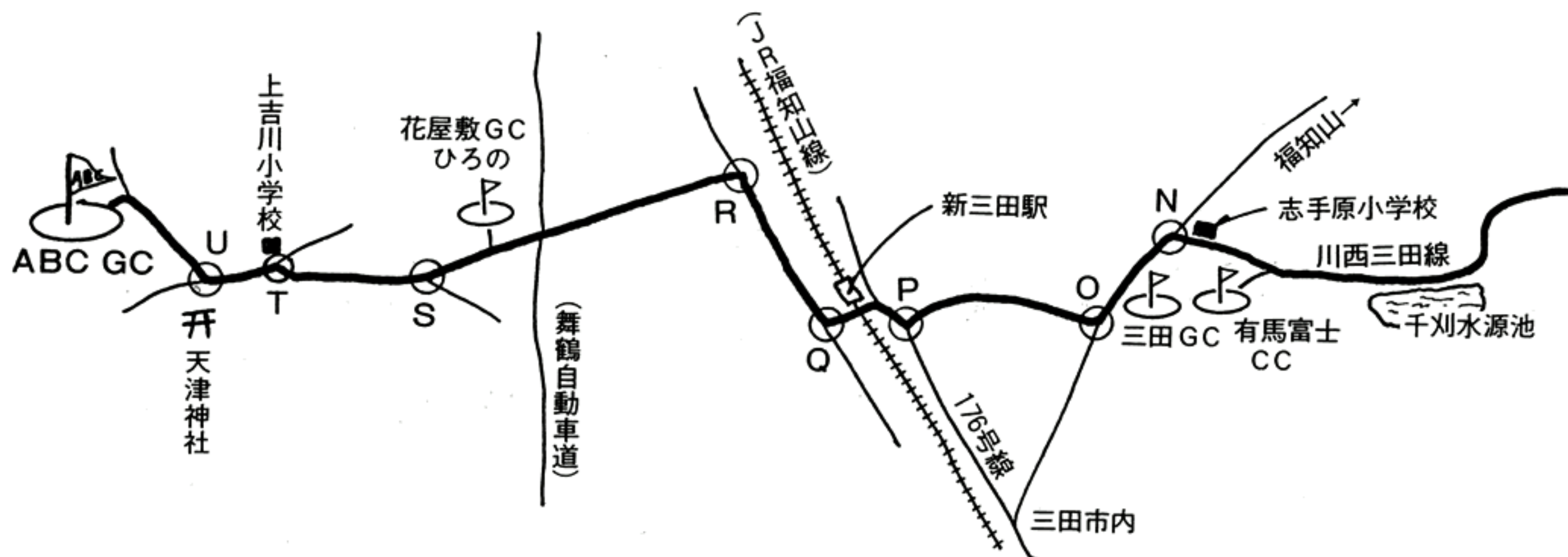


# 高速道路大停滞のときの間道地図

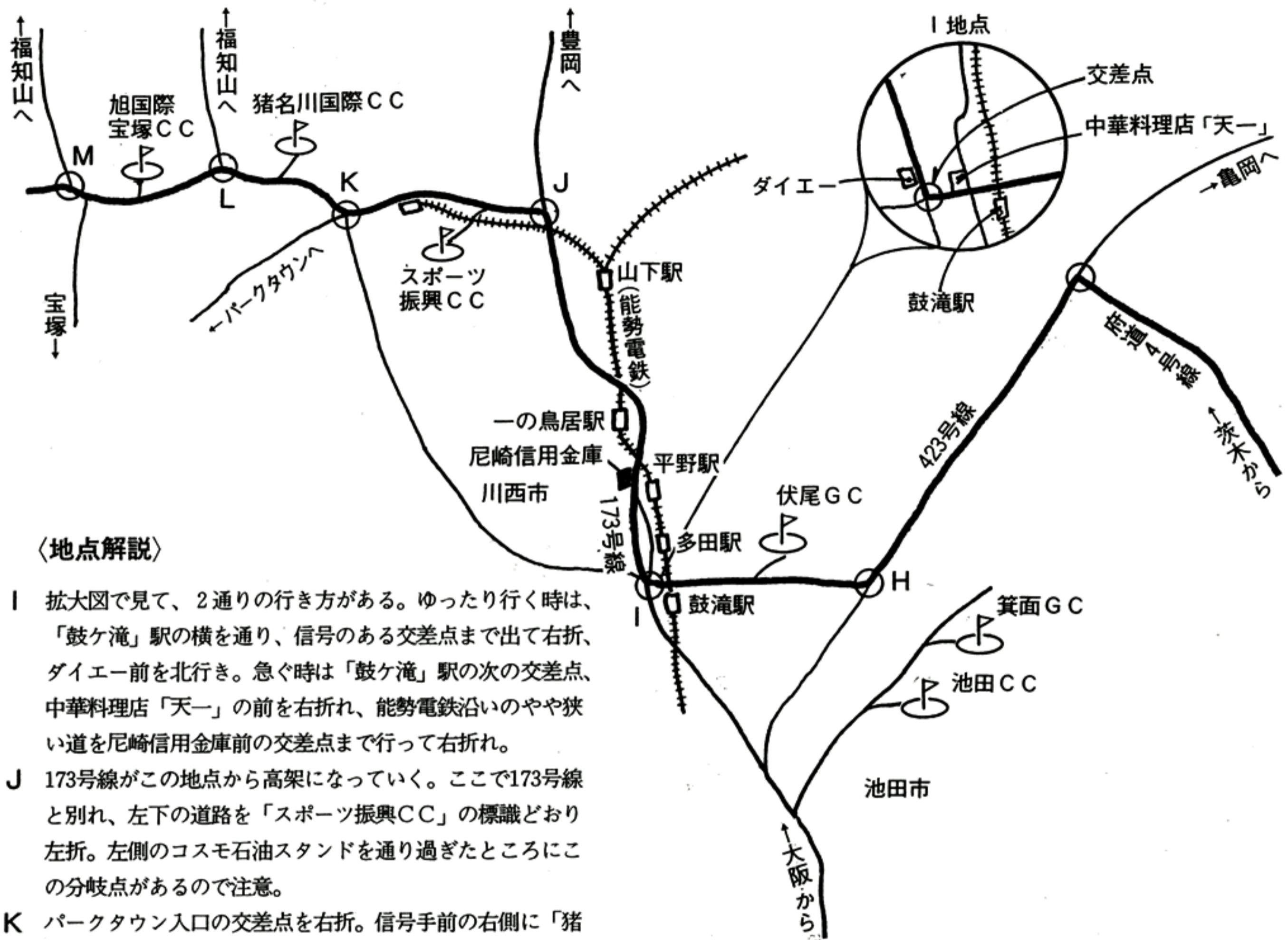


ゴールデンウィークやお盆の連休の前後半の高速自動車道路は大混雑します。そのため当倶楽部への会員からのエントリーも、連休の中日あたりに集中し、止むなくキャンセル待ちをお願いすることがあります。そんな道路事情をなんとか打開する策は無いものかと、高速道路を利用しない間道を探って走りました。もう先刻ご存知の道路かも知れませんが、急がば回れ、渋滞によるイライラはほとんど無い道です。(6頁は茨木から池田、5～4頁は池田から倶楽部、7頁は神戸から倶楽部まで)

## 〈地点解説〉

- R 三差路。右側に「金町パチンコ店」のある信号を左折。舞鶴自動車道の下をくぐり、花屋敷GCひろのコースの前を通り、だらだら坂を下る。
- S また三差路。突き当って右折。関西ゴルフ倶楽部行の標識どおりに曲がる。間違っ左へ行くと「ABCゴルフへはUターン」の電柱看板あり。
- T S点から道なりに走って「上吉川小学校」に突き当たり左折。学童に注意のグリーン色の道路を走り、約100メートルでU地点へ。
- U 重要文化財の天津神社前を右折。狭い三差路なので対向車をミラーで確認のこと。
- N M地点から千刈水源池を左に見て、なだらかな丘陵地帯を約8km。志手原小学校の左を通り過ぎて、志手原交差点に出て左折。
- O 三田GCの横を三田市方面へ。下り坂にさしかかり右側の出光石油スタンドを通り過ぎたすぐの信号を右折。友ヶ丘住宅地内をバイパスさせていただいて176号線へ出る。
- P JRの踏切手前を右折して176号線に乗るが、二ツ目の信号を左折して、JR新三田駅横のガードをくぐり、ウッディタウン方向へ。
- Q 橋を渡って、「北攝ウッディタウン」入口標識前の信号を右折。武庫川沿いに約3km。

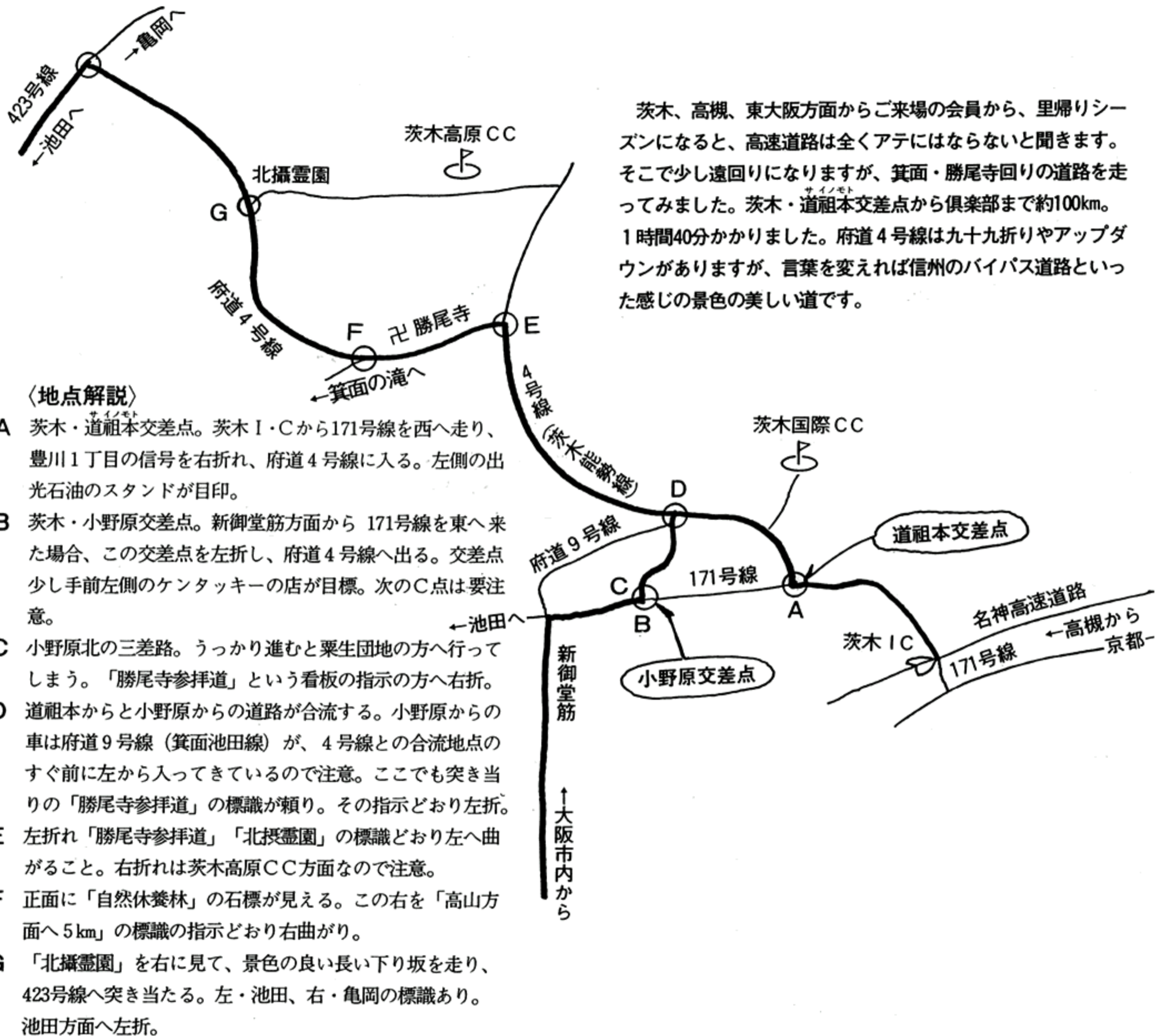
# 池田方面からABC GCへ



## 〈地点解説〉

- I 拡大図で見て、2通りの行き方がある。ゆったり行く時は、「鼓ヶ滝」駅の横を通り、信号のある交差点まで出て右折、ダイエー前を北行き。急ぐ時は「鼓ヶ滝」駅の次の交差点、中華料理店「天一」の前を右折れ、能勢電鉄沿いのやや狭い道を尼崎信用金庫前の交差点まで行って右折れ。
- J 173号線がこの地点から高架になっていく。ここで173号線と別れ、左下の道路を「スポーツ振興CC」の標識どおり左折。左側のコスモ石油スタンドを通り過ぎたところこの分岐点があるので注意。
- K パークタウン入口の交差点を右折。信号手前の右側に「猪名川町保健センター」行の矢印あり。そのとおり右へ。
- L 三差路。直進すれば福知山方面。三田、佐曾利方面の標識の指示どおり左折。三差路の左手前に「旭国際宝塚CC」のボールの模型を乗つけた標識あり。
- M ここの三差路。西谷バスの「宝池ヶ鼻」のりばを道路標識どおり三田方面へ左折。手前 100メートルのところ宝塚方面からの道路が左から入っているので、間違っ曲らないように。
- H 川沿いの423号線を約8km。「不死王閣」の右を通って伏尾へ入る。目標は右手の赤いアーチ型の鉄橋。ただし、この鉄橋を渡ってはいけません。この橋の次の「花と緑のデパート・吉田グリーンプラザ」の標識がある小さい橋を渡って、「日本ボデー部品工業(株)池田工場」の横を通る。細い道を道なりに走ると、正面に「伏尾CCへ1km」の標識があるが、その指示と逆の方向の左へ曲り、能勢電鉄「鼓ヶ滝」駅へ向う。

# 茨木方面からABC GCへ



## 〈地点解説〉

- A 茨木・道祖本交差点。茨木 I・C から171号線を西へ走り、豊川1丁目の信号を右折れ、府道4号線に入る。左側の出光石油のスタンドが目印。
- B 茨木・小野原交差点。新御堂筋方面から171号線を東へ来た場合、この交差点を左折し、府道4号線へ出る。交差点少し手前左側のケンタッキーの店が目標。次のC点は要注意。
- C 小野原北の三差路。うっかり進むと粟生団地の方へ行ってしまう。「勝尾寺参拝道」という看板の指示の方へ右折。
- D 道祖本からと小野原からの道路が合流する。小野原からの車は府道9号線（箕面池田線）が、4号線との合流地点のすぐ前に左から入ってきているので注意。ここでも突き当りの「勝尾寺参拝道」の標識が頼り。その指示どおり左折。
- E 左折れ「勝尾寺参拝道」「北摂霊園」の標識どおり左へ曲がること。右折れは茨木高原CC方面なので注意。
- F 正面に「自然休養林」の石標が見える。この右を「高山方面へ5km」の標識の指示どおり右曲がり。
- G 「北摂霊園」を右に見て、景色の良い長い下り坂を走り、423号線へ突き当たる。左・池田、右・亀岡の標識あり。池田方面へ左折。

# 西神戸方面からABC GCへ

〈地点解説〉 A 2号線で西に向い、須磨海浜水族園の前を通り1km走ると千守の交差点が見えてくるので、この信号を右折する。

(※注：道が細い坂道になるので、気をつけてください)

B 離宮公園交差点。千守の信号から坂を上ってくると離宮公園の大きな交差点が見えてくるのでそのまま直進する。

右手の離宮公園の桜が満開になるととても綺麗です。第2神明道路の高架をくぐり直進する。

C 池の奥山交差点を右折する。左の須磨ゴルフセンター、右斜めの中古車センターが目印。

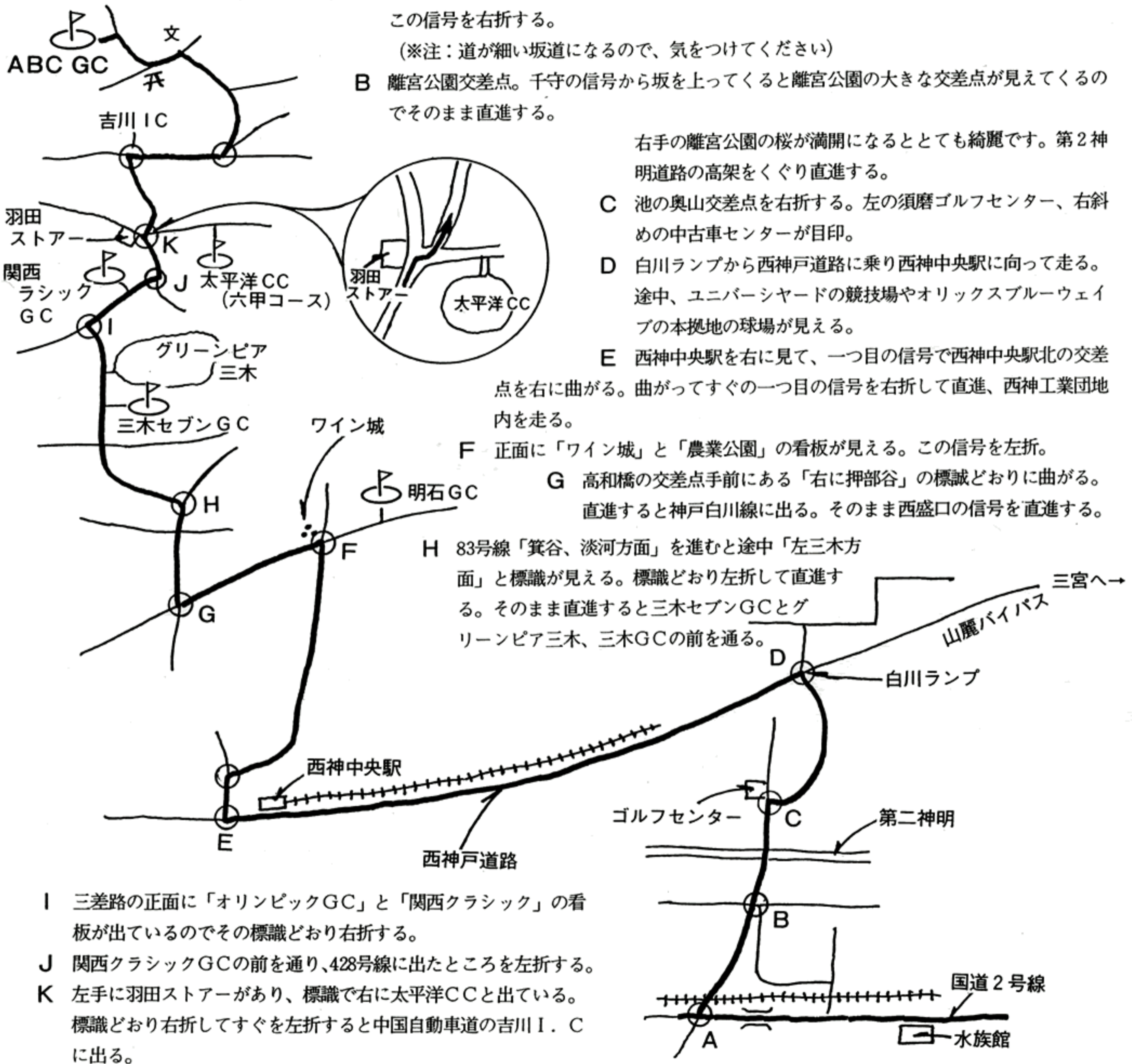
D 白川ランプから西神戸道路に乗り西神中央駅に向って走る。途中、ユニバーシアードの競技場やオリックスブルーウェーブの本拠地の球場が見える。

E 西神中央駅を右に見て、一つ目の信号で西神中央駅北の交差点を右に曲がる。曲がってすぐの一つ目の信号を右折して直進、西神工業団地内を走る。

F 正面に「ワイン城」と「農業公園」の看板が見える。この信号を左折。

G 高和橋の交差点手前にある「右に押部谷」の標識どおりに曲がる。直進すると神戸白川線に出る。そのまま西盛口の信号を直進する。

H 83号線「箕谷、淡河方面」を進むと途中「左三木方面」と標識が見える。標識どおり左折して直進する。そのまま直進すると三木セブンGCとグリーンピア三木、三木GCの前を通る。



I 三差路の正面に「オリンピックGC」と「関西クラシック」の看板が出ているのでその標識どおり右折する。

J 関西クラシックGCの前を通り、428号線に出たところを左折する。

K 左手に羽田ストアがあり、標識で右に太平洋CCと出ている。標識どおり右折してすぐを左折すると中国自動車道の吉川I.Cに出る。